






Vorkommen gefährdeter und geschützter Arten
(Auswertung nach HALFMANN 2006;
SCHARON 2006; SCHARON et al. 2006)


-  besonders wertvolle Biotope
(Brachpiepervorkommen)
-  wertvolle Biotope
-  potenziell wertvolle Biotope

Bewertung der Biotypen s. Liste im Anhang

 4-6 Fallenstandorte Laufkäfer
Länge der Fallentransekte (20-25m)
KIELHORN (2006)

 lokale Vorkommen gefährdeter Brut-
vogelarten nach Rote-Liste-Berlin (2003)
SCHARON (2006)

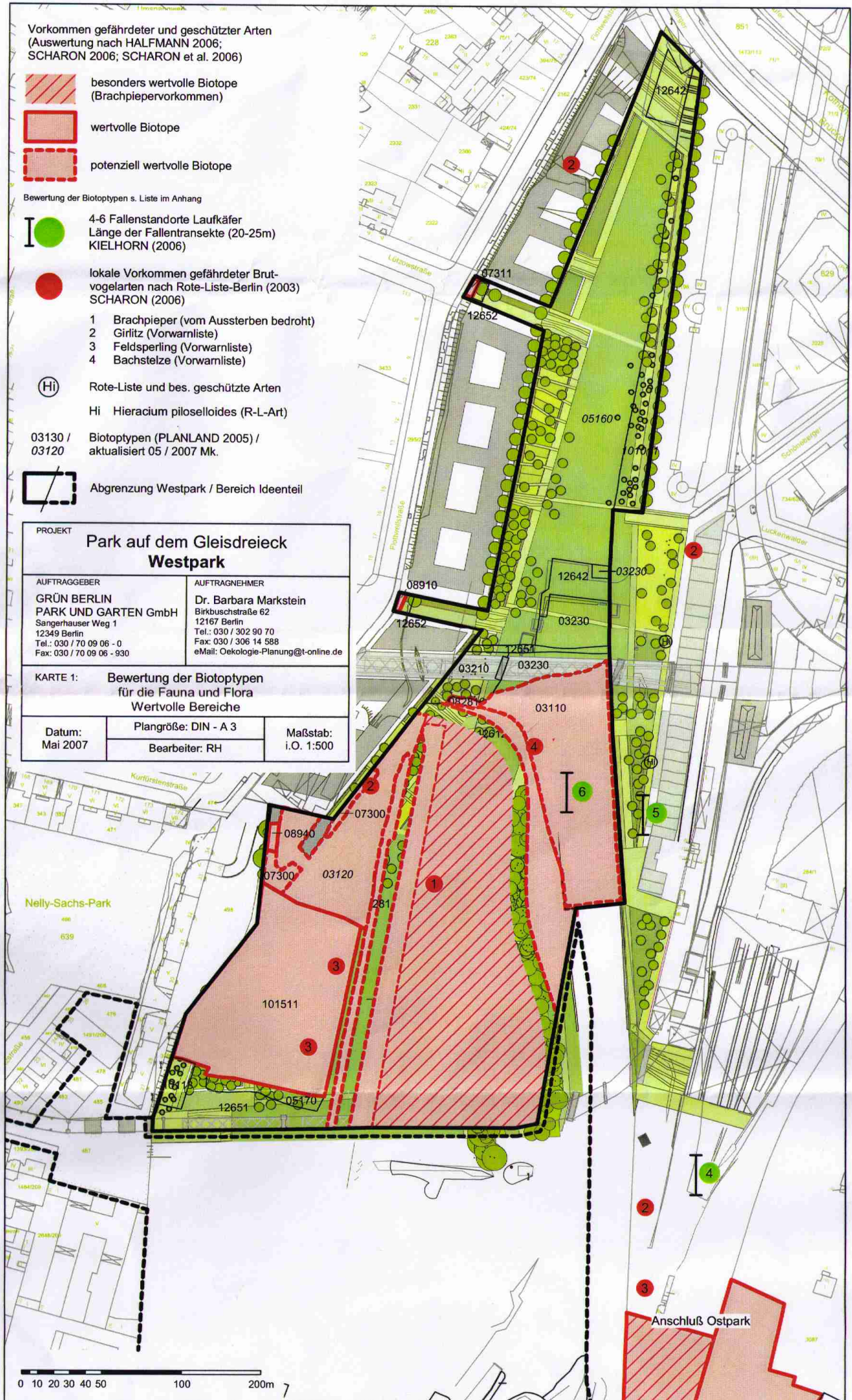
- 1 Brachpieper (vom Aussterben bedroht)
- 2 Girlitz (Vorwarnliste)
- 3 Feldsperling (Vorwarnliste)
- 4 Bachstelze (Vorwarnliste)

 Rote-Liste und bes. geschützte Arten
Hi Hieracium piloselloides (R-L-Art)

03130 /
03120 Biotypen (PLANLAND 2005) /
aktualisiert 05 / 2007 Mk.






 Abgrenzung Westpark / Bereich Ideenteil

PROJEKT Park auf dem Gleisdreieck Westpark		
AUFTRAGGEBER GRÜN BERLIN PARK UND GARTEN GmbH Sangerhauser Weg 1 12349 Berlin Tel.: 030 / 70 09 06 - 0 Fax: 030 / 70 09 06 - 930	AUFTRAGNEHMER Dr. Barbara Markstein Birkbuschstraße 62 12167 Berlin Tel.: 030 / 302 90 70 Fax: 030 / 306 14 588 eMail: Oekologie-Planung@t-online.de	
KARTE 1: Bewertung der Biotypen für die Fauna und Flora Wertvolle Bereiche		
Datum: Mai 2007	Plangröße: DIN - A 3 Bearbeiter: RH	Maßstab: i.O. 1:500



Anschluß Ostpark

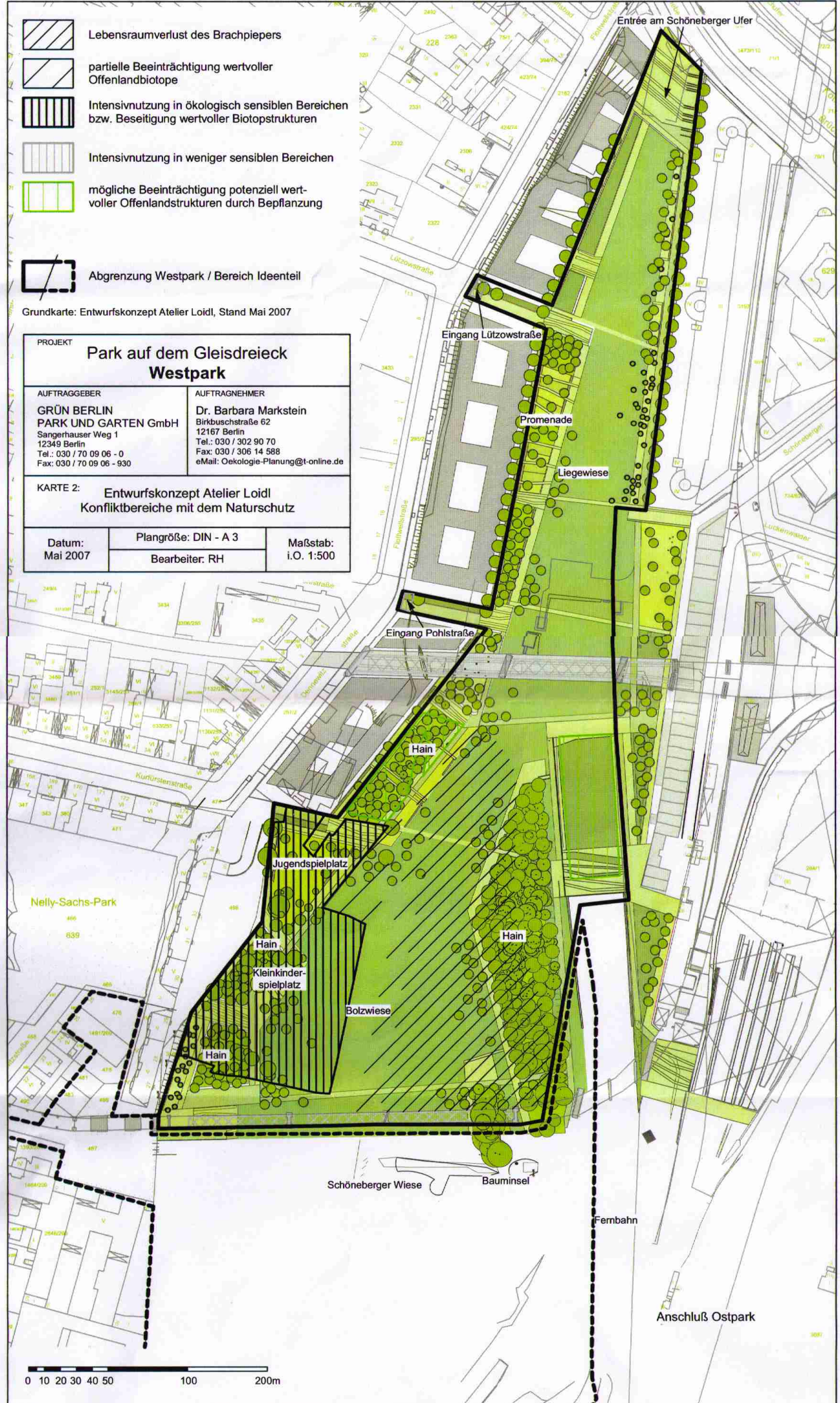


-  Lebensraumverlust des Brachpiefers
-  partielle Beeinträchtigung wertvoller Offenlandbiotope
-  Intensivnutzung in ökologisch sensiblen Bereichen bzw. Beseitigung wertvoller Biotopstrukturen
-  Intensivnutzung in weniger sensiblen Bereichen
-  mögliche Beeinträchtigung potenziell wertvoller Offenlandstrukturen durch Bepflanzung







 Abgrenzung Westpark / Bereich Ideenteil

Grundkarte: Entwurfskonzept Atelier Loidl, Stand Mai 2007

PROJEKT Park auf dem Gleisdreieck Westpark	
AUFTRAGGEBER GRÜN BERLIN PARK UND GARTEN GmbH Sangerhauser Weg 1 12349 Berlin Tel.: 030 / 70 09 06 - 0 Fax: 030 / 70 09 06 - 930	AUFTRAGNEHMER Dr. Barbara Markstein Birkbuschstraße 62 12167 Berlin Tel.: 030 / 302 90 70 Fax: 030 / 306 14 588 eMail: Oekologie-Planung@t-online.de
KARTE 2: Entwurfskonzept Atelier Loidl Konfliktbereiche mit dem Naturschutz	
Datum: Mai 2007	Plangröße: DIN - A 3 Bearbeiter: RH
Maßstab: i.O. 1:500	



Für die Fauna potenziell wertvoller Baum

-  heimische Baumart > 0,80m STU
-  nicht heimische Baumart > 1,50m STU
-  Wertstufe 2 (erhaltenswert) nach FLECHNER (2007)
-  Wertstufe 3 (bedingt erhaltenswert) nach FLECHNER (2007)
-  Wertstufe 4 (nicht erhaltenswert) nach FLECHNER (2007)
-  Wertstufe 5 (bevorzugt zu beseitigen) nach FLECHNER (2007)

1335 - Bp Baumbestandskartierung FLECHNER (2007)

Grundkarte: Entwurfskonzept Atelier Loidl, Stand Mai 2007

PROJEKT Park auf dem Gleisdreieck Westpark		
AUFTRAGGEBER GRÜN BERLIN PARK UND GARTEN GmbH Sangerhauser Weg 1 12349 Berlin Tel.: 030 / 70 09 06 - 0 Fax: 030 / 70 09 06 - 930		AUFTRAGNEHMER Dr. Barbara Markstein Birkbuschstraße 62 12167 Berlin Tel.: 030 / 302 90 70 Fax: 030 / 306 14 588 eMail: Oekologie-Planung@t-online.de
KARTE 3: Baumbestand Voreinschätzung der ökologischen Wertigkeit		
Datum: Mai 2007	Plangröße: DIN - A 3 Bearbeiter: RH	Maßstab: i.O. 1:500



Anschluß Ostpark